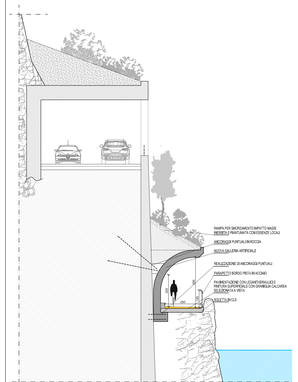

SEZIONE TIPO TRATTO "A"

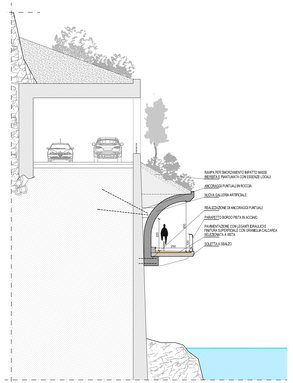

SEZIONE TIPO TRATTO "A"

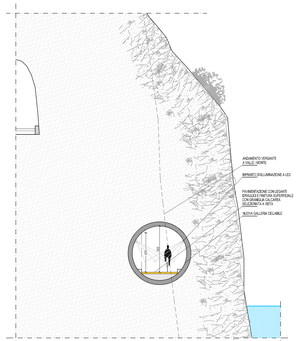

SEZIONE TIPO TRATTO "B"

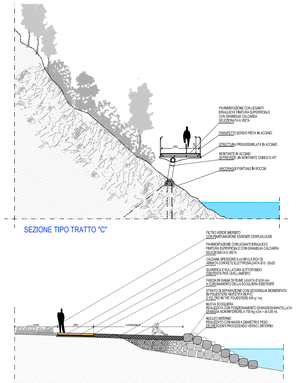

SEZIONE TIPO TRATTO "C"

SEZIONE TIPO TRATTO "D"

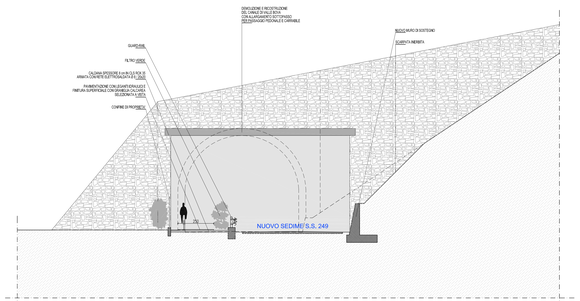

SEZIONE TIPO TRATTO "E"

TABELLA RIEPILOGATIVA LUNGHEZZA TRATTI

TRATTO	LUNGHEZZA (m)
TRATTO TIPO "A"	1.215
TRATTO TIPO "B"	275
TRATTO TIPO "C"	300
TRATTO TIPO "D"	420
TRATTO TIPO "E"	350
	950
	3.110
Totale	6.620

SCALA 1 : 5.000

0 10 20 30 40 50 m

PLANIMETRIA GENERALE

FONTANA & LOTTI
STUDIO INGEGNERI ASSOCIATI

ING. MARCO FONTANA - PRO. ANTONELLETTA - ING. DAVIDE LORENZO
DEBB ING.ELISA TAPPA - ING.ELISABETTA LOTTI - ING.ELISA LOTTI - ING.CHIARA
DEL CANGIANO - ING.ANTONIO LOTTI - ING.ALESSANDRO MANELLI - ING.LUCA LOTTI

ARCHITETTURA INGEGNERIA
VIA DEL PRATO 27 - 37122 VR

il progettista

ORDINE DEGLI INGEGNERI DELLA PROV. DI TRENTO
dott.ing. ANTONIO LOTTI
ISCRIZIONE ALBO N° 1258

2 AGGIORNAMENTO DEL
PROGETTO PRELIMINARE
APPROVATO CON DLG 89 DEL 28.06.2011
E DLG 84 DEL 01.10.2012

Iniziativa

CICLOPISTA DEL LAGO DI GARDA

REALIZZAZIONE DI UN COLLEGAMENTO CICLOPEDONALE SULLE SPONDE DEL LAGO DI GARDA NEI TERRITORI DEI COMUNI DI MALCESINE, BRENZONE, TORRI DEL BENACO, PESCHIERA DEL GARDA, MALCESINE E BRENZONE.

TRATTO FUNZIONALE:
COMUNE DI MALCESINE

committente

COMUNE DI MALCESINE

aggiornamenti

revisione

12-V

elaborato

PLANIMETRIA NUOVO TRACCIATO
AREA NORD

data

NOVEMBRE 2013

n. disegno

1

scala

1:5000